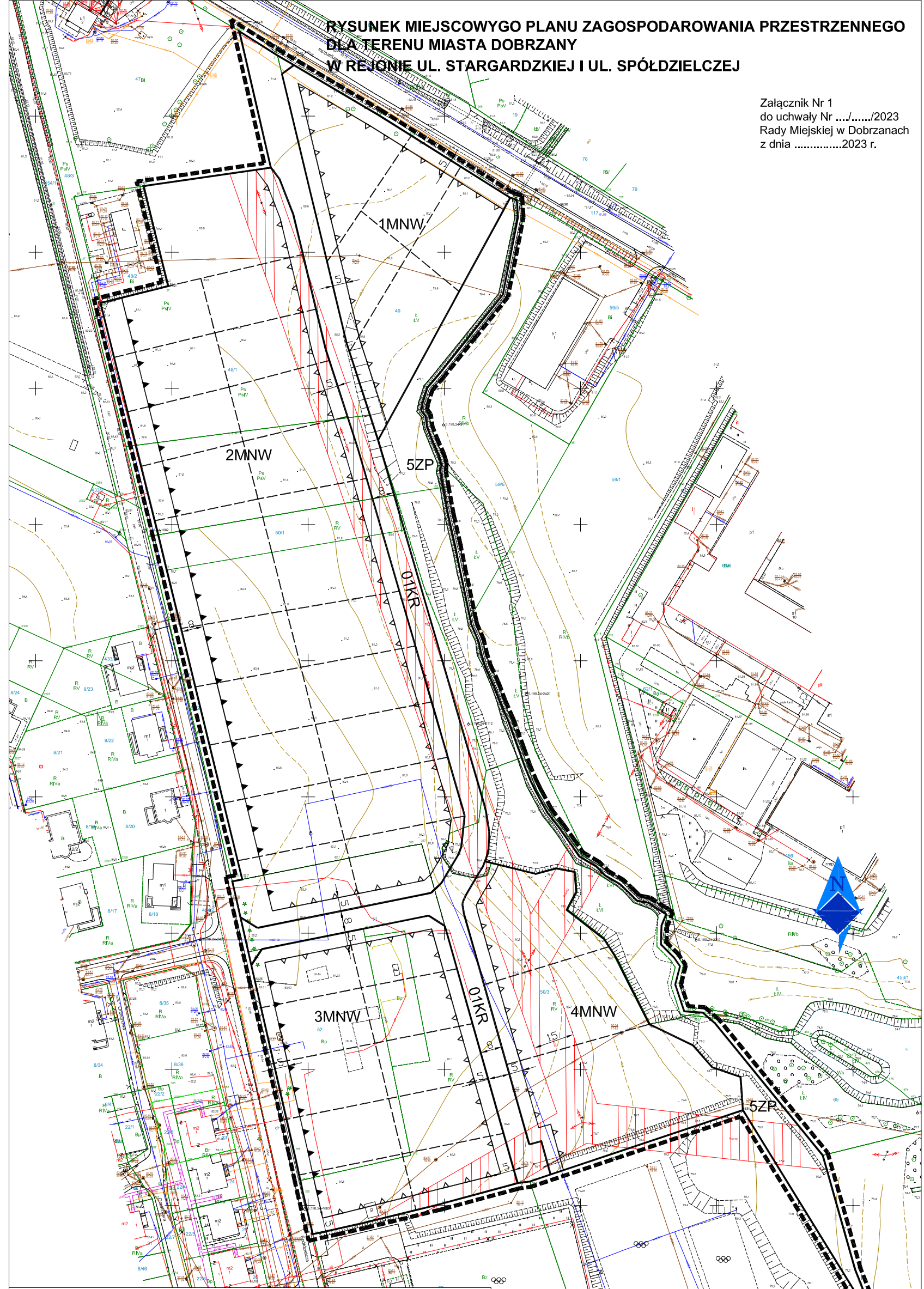










**RYSUNEK MIEJSCOWEGO PLANU ZAGOSPODAROWANIA PRZESTRZENNEGO
DLA TERENU MIASTA DOBRZANY
W REJONIE UL. STARGARDZKIEJ I UL. SPÓŁDZIELCZEJ**

Załącznik Nr 1
do uchwały Nr .../...../2023
Rady Miejskiej w Dobrzanych
z dnia2023 r.



**OZNACZENIA GRAFICZNE
STANOWIĄCE USTALENIA PLANU**

-  GRANICA OBSZARU OBJĘTEGO PLANEM
-  LINIA ROZGRANICZAJĄCA TERENY O RÓŻNYM PRZEZNACZENIU LUB RÓŻNYCH ZASADACH ZAGOSPODAROWANIA
-  OBOWIĄZUJĄCA LINIA ZABUDOWY
-  NIEPRZEKACZALNA LINIA ZABUDOWY
-  MNW TEREN ZABUDOWY MIESZKANIOWEJ JEDNORODZINNEJ WOLNOSTOJĄCEJ
-  ZP TEREN ZIELENI URZĄDZONEJ
-  KR TEREN KOMUNIKACJI DROGOWEJ WEWNĘTRZNEJ
-  KORYTARZ OCHRONY FUNKCYJNEJ NAWIETRZNEJ SIECI ELEKTROENERGETYCZNEJ 15kV

OZNACZENIA GRAFICZNE INFORMACYJNE

-  PROJEKTOWANE GRANICE DZIAŁEK

