




































# WYRYS ZE STUDIUM UWARUNKOWAŃ I KIERUNKÓW ZAGOSPODAROWANIA PRZESTRZENNEGO GMINY DOBRZANY

Załącznik Nr 2  
do uchwały Nr ...../...../2023  
Rady Miejskiej w Dobrzanych  
z dnia .....2023 r.

## LEGENDA

-  GRANICA GMINY
-  GRANICE OBRĘBÓW GEODEZYJNYCH
-  GRANICA INŻYSKIEGO PARKU KRAJOBRAZOWEGO
-  GRANICA OTULINY INŻYSKIEGO PARKU KRAJOBRAZOWEGO
- UŻYTKOWANIE GRUNTÓW**
-  WODY POWIERZCHNIOWE
-  LASY, ZIELEŃ WYSOKA, PARKI, CMENTARZE
- OBŚLUGA KOMUNIKACYJNA**
-  DROGA WOJEWÓDZKA DW105
-  DROGA POWIATOWA PP41165
-  DROGA GMINNA DG348
-  LINIA KOLEJOWA NORMALNOTOROWA
-  LINIA KOLEJOWA WĄSKOTOROWA
- PROJEKTOWANE ŚCIEŻKI ROWEROWE**
-  REGIONALNA
-  LOKALNA
- PLANY OBOWIĄZKOWE**
-  OBSZARY PLANÓW OBOWIĄZKOWYCH
-  OBSZARY ZALECANYCH PLANÓW OBOWIĄZKOWYCH
- STREFY FUNKCJONALNE TERENÓW**
-  GRANICE OBSZARÓW FUNKCJONALNYCH
-  OBSZARY WIELOFUNKCYJNEGO ROZWOJU WSI I MIASTA - TEREN ZABUDOWANY
-  OBSZARY O DOMINACJI FUNKCJI ROLNICZEJ
-  OBSZARY O PREFEROWANEJ FUNKCJI ROLNICZEJ
-  OBSZARY ROLNICZEJ PRZESTRZENI PRODUKCYJNEJ WYŁĄCZONE Z ZABUDOWY
-  OBSZARY GOSPODARKI LEŚNEJ
-  OBSZARY TURYSTYKI W STREFACH JEZIOR
-  OBSZAR RYBACTWA
- ELEMENTY ŚRODOWISKA NATURALNEGO**
- OBSZARY ISTNIEJĄCE I PROPONOWANE DO OBJĘCIA OCHRONĄ PRAWNĄ**
-  UE-1 ISTNIEJĄCY UŻYTEK EKOLOGICZNY
-  R-1 PROJEKTOWANY REZERWAT PRZYRODY
-  ZPK-1 PROJEKTOWANY ZESPÓŁ PRZYRODNICZO-KRAJOBRAZOWY
-  UE-1 PROJEKTOWANY UŻYTEK EKOLOGICZNY
-  PP PROJEKTOWANE POMNIKI PRZYRODY
-  PP PROJEKTOWANE POMNIKI PRZYRODY - ALEJE DRZEW
-  PP PROJEKTOWANE POMNIKI PRZYRODY - GLAZOWISKA
- INNE**
-  KORYTARZ EKOLOGICZNY
-  PROJEKTOWANE DOLESIENIA
-  PROJEKTOWANE LASY OCHRONNE
-  PLANOWANY GAZOCIĄG WYSOKIEGO CIŚNIENIA
-  PROJEKTOWANY WODOCIĄG MAGISTRALNY
-  PROJEKTOWANY RUROCIĄG PRZESYŁOWY ŚCIEKÓW
-  ZALECANY KIERUNEK ROZWOJU MIASTA

 GRANICA OBSZARU OBJĘTEGO ZMIANĄ PLANU

