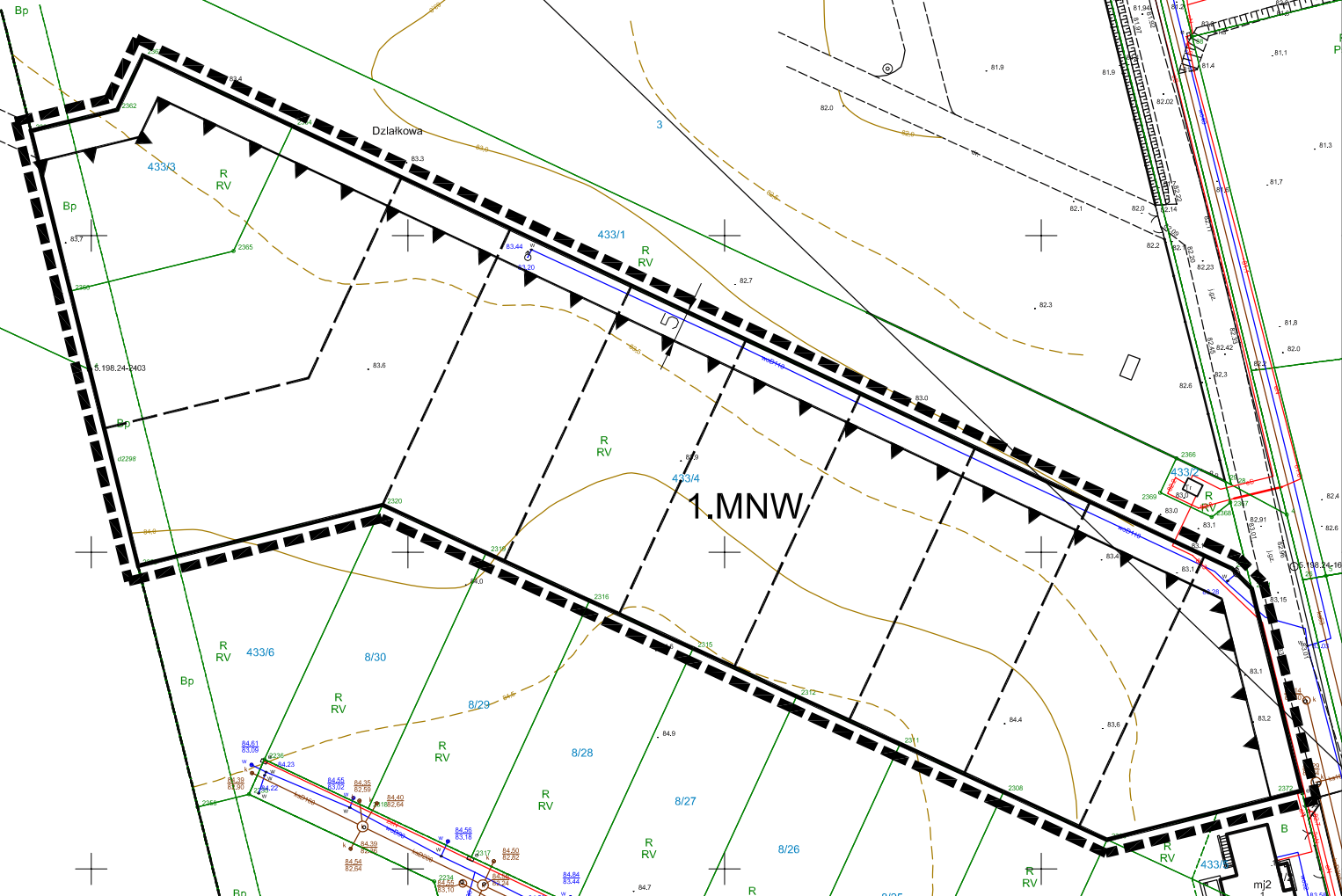

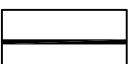




RYSUNEK ZMIANY MIEJSCOWEGO PLANU ZAGOSPODAROWANIA PRZESTRZENNEGO DLA TERENU W OBRĘBIE NR 3 MIASTA DOBRZANY W REJONIE UL. SZKOLNEJ



OZNACZENIA GRAFICZNE STANOWIĄCE USTALENIA PLANU

-  GRANICA OBSZARU OBJĘTEGO ZMIANĄ PLANU
-  LINIA ROZGRANICZAJĄCA TERENY O RÓŻNYM PRZEZNACZENIU LUB RÓŻNYCH ZASADACH ZAGOSPODAROWANIA
-  OBOWIĄZUJĄCA LINIA ZABUDOWY
-  TEREN ZABUDOWY MIESZKANIOWEJ JEDNORODZINNEJ WOLNOSTOJĄCEJ

OZNACZENIA GRAFICZNE INFORMACYJNE

-  PROJEKTOWANE GRANICE DZIAŁEK

SKALA 1: 1000

