

**UCHWAŁA Nr IV/27/24**  
**Rady Miejskiej w Dobrzanych**  
**z dnia 26 czerwca 2024 r.**

**w sprawie wyznaczenia obszaru zdegradowanego i obszaru rewitalizacji**

Na podstawie art. 18 ust. 2 pkt 15 ustawy z dnia 8 marca 1990 r. o samorządzie gminnym (Dz. U. z 2024 r. poz. 609) w związku z art. 8 ust. 1, art. 9 ust. 1, art. 10 ust. 2, art. 11 ust. 4 i art. 13 ustawy z dnia 9 października 2015 r. o rewitalizacji (Dz. U. z 2024 r. poz. 278) uchwała, co następuje:

§ 1. 1. Wyznacza się obszar zdegradowany i obszar rewitalizacji Gminy Dobrzany, którego granice przedstawiają mapy sporządzone z wykorzystaniem treści mapy zasadniczej w skali 1:5000.

2. Mapy obszarów stanowią załącznik numer 1 oraz 2 do niniejszej uchwały, przy czym załącznik numer 2 składa się z arkuszy ponumerowanych od 1 do 4.

3. Obszar zdegradowany i obszar rewitalizacji zostały wyznaczone w oparciu o diagnozę służącą wyznaczeniu obszaru zdegradowanego i obszaru rewitalizacji w Gminie Dobrzany.

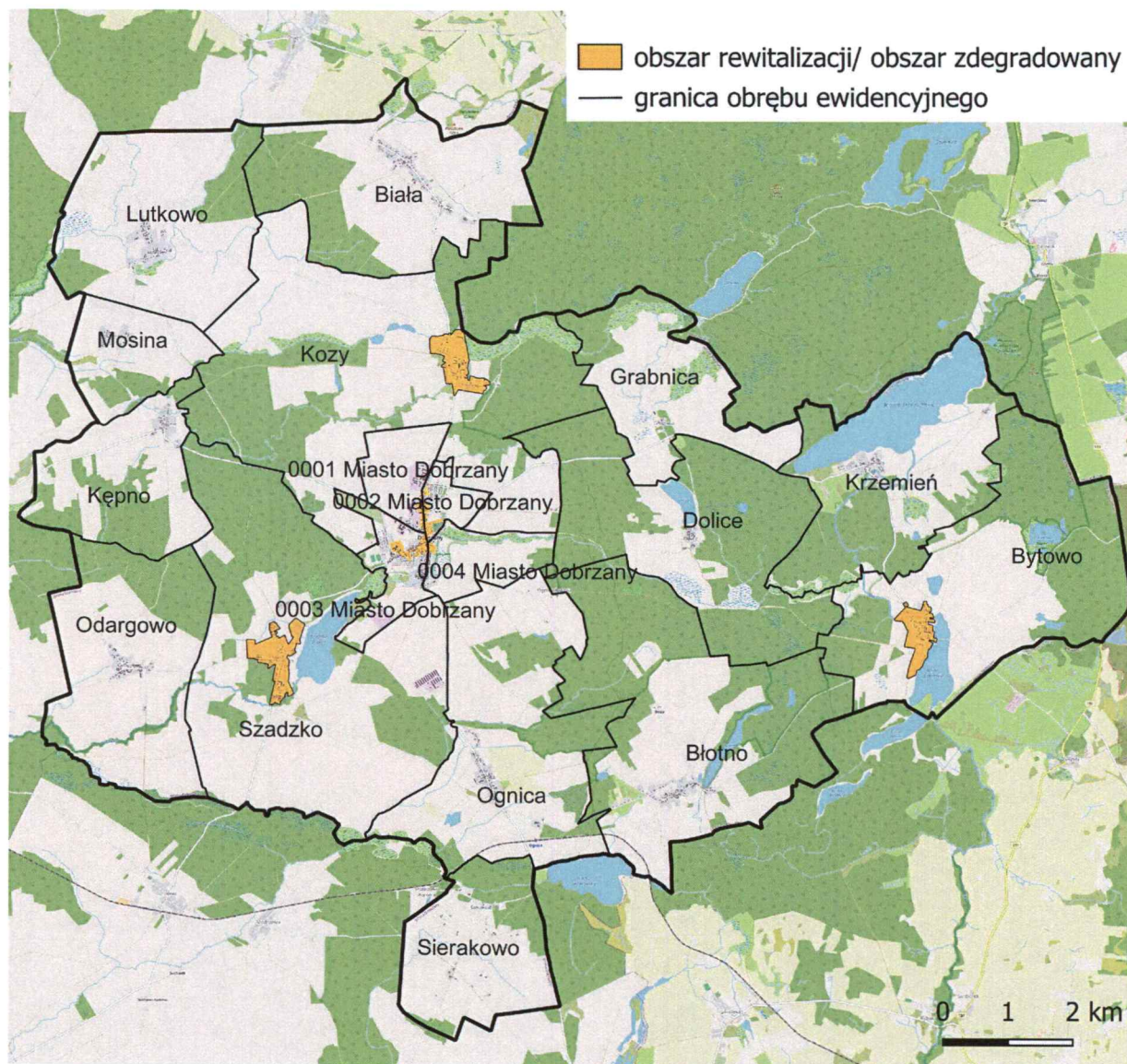
§ 2. Wykonanie uchwały powierza się Burmistrzowi Dobrzan.

§ 3. Uchwała wchodzi w życie po upływie 14 dni od dnia ogłoszenia w Dzienniku Urzędowym Województwa Zachodniopomorskiego.

**Przewodnicząca Rady Miejskiej w Dobrzanych**

*Hope Magdalena*  
**Magdalena Hope**

Załącznik Nr 1 do Uchwały Nr IV/27/24  
Rady Miejskiej w Dobrzanych  
z dnia 26.06.2024 r.



Załącznik Nr 2 do Uchwały Nr IV/27/24  
Rady Miejskiej w Dobrzanych  
z dnia 26.06.2024 r.

Arkusz Nr 1








KOZY  
Skala 1:5000  
0 100 200 m

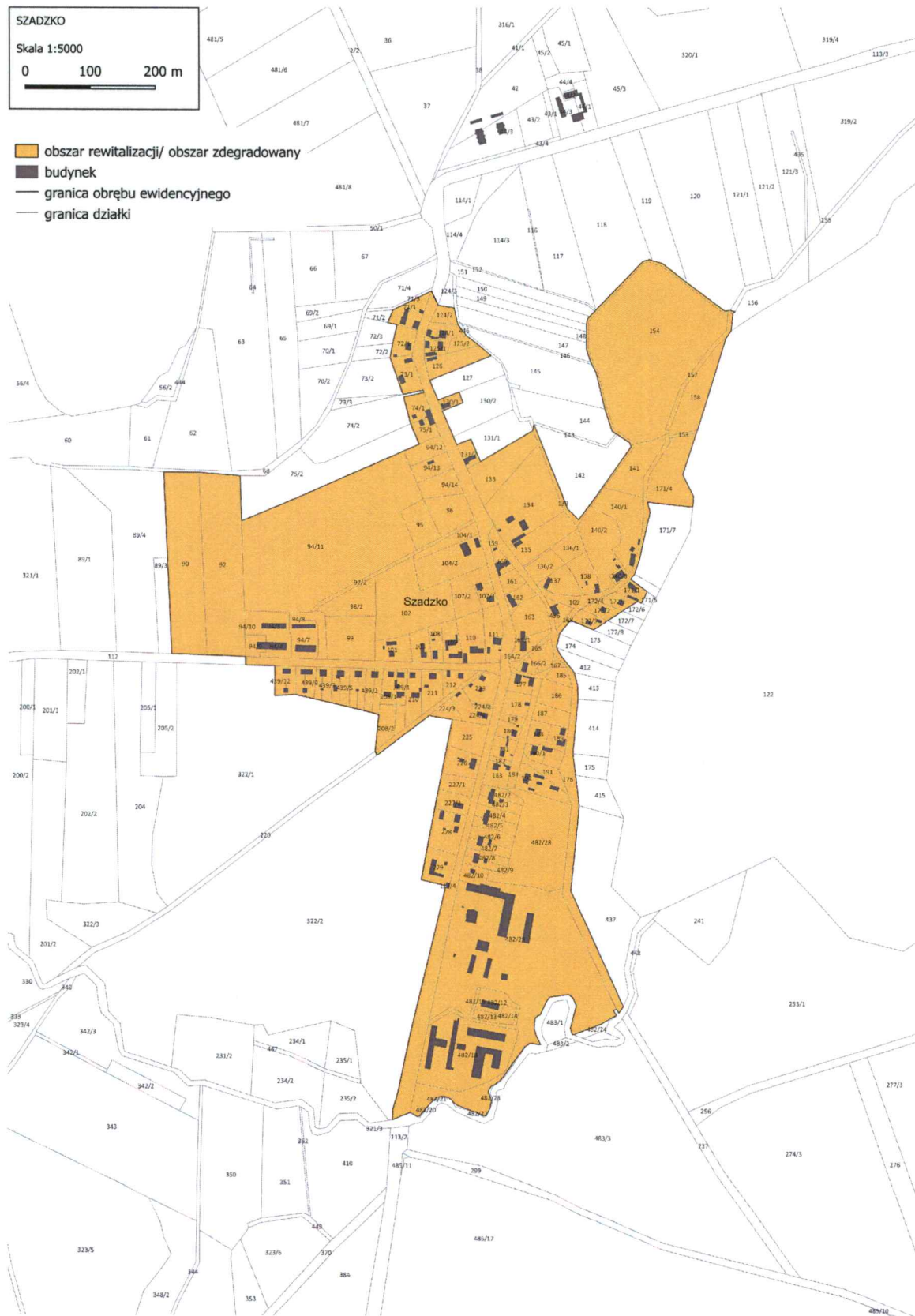
- obszar rewitalizacji/ obszar zdegradowany
- budynek
- granica obrębu ewidencyjnego
- granica działki



**SZADZKO**  
Skala 1:5000  
0 100 200 m



-  obszar rewitalizacji/ obszar zdegradowany
-  budynek
-  granica obrębu ewidencyjnego
-  granica działki



DOBRZANY  
Skala 1:5000  
0 100 200 m

- obszar rewitalizacji/ obszar zdegradowany
- budynek
- granica obrębu ewidencyjnego
- granica działki



54	IV sesja Rady Miejskiej w Dobrzanych				
Głosowanie					
15	16. Podjęcie uchwały w sprawie wyznaczenia obszaru zdegradowanego i obszaru rewitalizacji. /KG/ druk nr 27				
Typ głosowania		jawne		Data głosowania: 26.06.2024 12:32	
Kworum zostało osiągnięte					
Uprawnieni do głosowania					
Lp	Nazwisko i imię	Głos	Lp.	Nazwisko i imię	Głos
1.	Daniłowicz Teresa	ZA	9.	Morozik Łukasz	ZA
2.	Domian Kamila	ZA	10.	Pańczyński Łukasz	ZA
3.	Gwóźdź Izabela	ZA	11.	Pilkiewicz Grzegorz	ZA
4.	Hope Magdalena	ZA	12.	Płoński Wojciech	ZA
5.	Kardasiewicz Agata	ZA	13.	Siemasz Anna	ZA
6.	Kłyszejko Paweł	ZA	14.	Szyller Alicja	ZA
7.	Kowcun Wiesława	ZA	15.	Waszczuk Helena	ZA
8.	Krzyżak Jan	ZA			